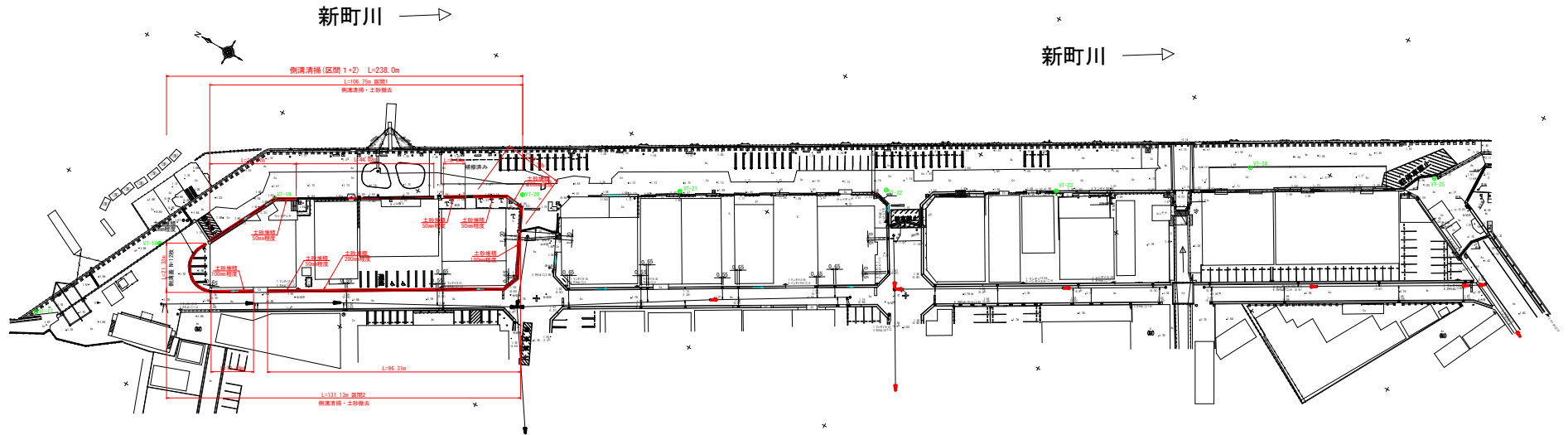
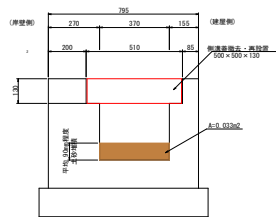


平面図(排水工) S=1:500

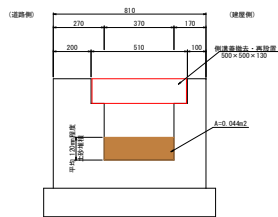


側溝断面図(区間1) S=1:10



※側溝壁などは側溝蓋の規格から想定している。

側溝断面図(区間2) S=1:10



※側溝壁などは側溝蓋の規格から想定している。

尺 例

0.00	縮尺
0.00	縮尺

基準点名称一覧表

基準点名称	経緯	標高	注記
VT-01	113°07'00"	102.00	1.00
VT-02	113°07'00"	102.00	1.00
VT-03	113°07'00"	102.00	1.00
VT-04	113°07'00"	102.00	1.00
VT-05	113°07'00"	102.00	1.00
VT-06	113°07'00"	102.00	1.00
VT-07	113°07'00"	102.00	1.00
VT-08	113°07'00"	102.00	1.00
VT-09	113°07'00"	102.00	1.00
VT-10	113°07'00"	102.00	1.00

委託業務名	R8 竣工 徳島小松島港(万代中央地区) 徳・万代C 側溝清掃業務		
連絡先	徳島小松島港(万代中央地区)		
設計業務種別	徳島県徳島市万代町5丁目		
図面名	平断面(排水)		
縮尺	1:500	図面番号	1 / 1
事業名	徳島県 徳島小松島港(万代中央地区)		